

Potyond Község Önkormányzata Képviselő-testületének 9/2017.(X.06.) önkormányzati rendelete

a Helyi Építési Szabályzatról Potyond Község Rendezési Tervéhez szóló 6/2005.(IX.16.) önkormányzati rendelet módosításáról

Potyond Község Önkormányzata az épített környezet alakításáról és védelméről szóló 1997. évi LXXVIII. törvény (továbbiakban: Étv.) 62.§ (6) bekezdés 6. pontjában kapott felhatalmazás alapján, a Magyarország helyi önkormányzatairól szóló 2011. évi CLXXXIX. törvény 13.§ (1) bekezdés 1. pontjában és az Étv. 6. § (1) bekezdésében meghatározott feladatkörében eljárva, a településfejlesztési koncepcióról, az integrált településfejlesztési stratégiáról és a településrendezési eszközökről, valamint egyes településrendezési sajátos jogintézményekről szóló 314/2012. (XI. 8.) Korm. rendelet 28. § (1) bekezdésében biztosított véleményezési jogkörében eljáró, annak 9. mellékletében meghatározott államigazgatási szervek véleményének kikérésével a következőket rendeli el:

1.§

A szabályozási tervet módosítja a **TH 16-02-17** munkaszámú tervdokumentáció **SZ-1/M** számú szabályozási tervlapja szerint.

2.§

A település helyi építési szabályzatáról szóló 6/2005 (IX.16.) önkormányzati rendelet (a továbbiakban: R.) 5.§ - ának övezeti besorolásokat tartalmazó táblázata kiegészül az alábbiak szerint:

Megnevezés:	Rajzi jel:
Beépítésre nem szánt területek:	
<i>Közlekedési és közműterületek</i>	
közlekedési zöldfelület	KÖ z

3.§

A R. 19.§ (6) bekezdése kiegészül az alábbiak szerint:

A területen az útkategóriák alábbiak:

KÖ t Településközi út

KÖ ám Állami mellékút, települési gyűjtőút

KÖ Kiszolgáló út

KÖ z Közlekedési zöldfelület

Településközi út:

Tervezési osztály: K. V.	Ajánlott ill. meglévő szabályozási szélesség:
Potyond-Babót tervezett településközi út (024 hrsz.-ú út)	22,0 m (meglévő szélesség 9,0-16,0 m)

Állami mellékút:

Tervezési osztály: K. V.	Kialakult ill. tervezett szabályozási szélesség:	
	belterület	külterület
8606 sz. állami mellékút	9,5-18,0 m (tervezett: 10,5-18,0m)	12,5-15,0 m (tervezett: 22,0 m)


Kiszolgáló út:

Tervezési osztály: B. VI.	Szabályozási szélesség:	
	kialakult	tervezett
Kossuth u.	9,0-16,0 m	9,0-16,0 m
Szabadság u.	9,5-18,0 m	10,5-18,0 m
58 hrsz.-ú út	6,5-7,5 m	
32 hrsz.-ú út	16,5-20,0 m	
03 hrsz.-ú út	3,5-6,5 m	16,0 m


4.§

(1) Jelen rendelet a kihirdetés napjától számított 30. napon lép hatályba.

(2) Jelen rendelet előírásait a hatályba lépést követően indult, valamint a folyamatban lévő eljárásokban kell alkalmazni. A rendelet csak a **TH 16-02-17** munkaszámú tervdokumentáció **SZ-1/M** szabályozási tervlapjával együtt érvényes.


Molnár Vilmos
polgármester





dr. Horváth Martina
jegyző

Kihirdetési záradék

A rendelet kihirdetése 2017. október 6. napján a Polgármesteri Hivatal hirdetőabláján való kifüggesztéssel megtörtént.

Potyond, 2017.10.06.




dr. Horváth Martina
jegyző